





■ ■ ■ ■ Zoekgebied




 Strand


 Pendelbus Strand
volg 

Bijzonderheden: afmetingen bebording voor V= 50 km/h


 Zoekgebied






P-route

Strand

P+R

Pendelbus Strand

volg

P

Bijzonderheden: afmetingen bebording voor V= 50 km/h

 Zoekgebied





↑

P - route

Strand

←

P

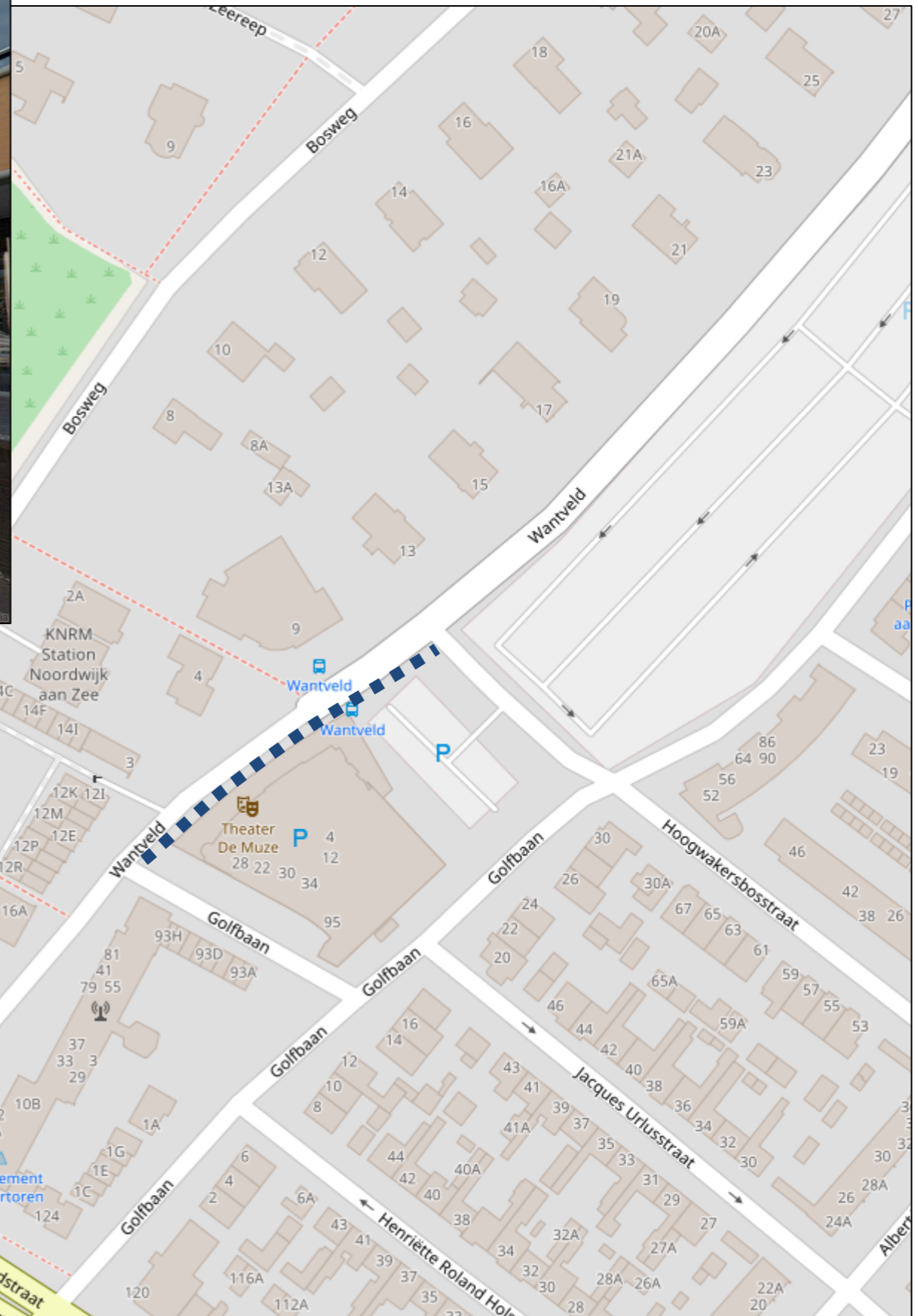
Wantveld

Bijzonderheden: weg wordt in 2019 gereconstrueerd.
Overlengte elektrakabel aanbrengen.

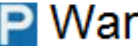
■ ■ ■ ■

Zoekgebied

A photograph of a street in Noordwijk. The street is paved with asphalt and has several blue circular markings on it. On the right side of the street, there is a bus stop with a shelter and a bench. In the background, there are several buildings, including a large brick building with a gabled roof. The sky is overcast.



 Strand

 Wantveld

Bijzonderheden: weg wordt in 2019 gereconstrueerd.
Overlengte elektrakabel aanbrengen.

 Zoekgebied



- ↑ P - route Strand
- ➡ P Kon. Wilhelmina Boulevard

Bijzonderheden: weg wordt in 2019 gereconstrueerd.
Overlengte elektrakabel aanbrengen.

■ ■ ■ ■ Zoekgebied





↑	P - route	Strand	■
←	P	Kon. Wilhelmina Boulevard	■

Bijzonderheden: weg wordt in 2019 gereconstrueerd.
Overlengte elektrakabel aanbrengen.

■ ■ ■ ■ Zoekgebied



↑

P - route

Strand

←

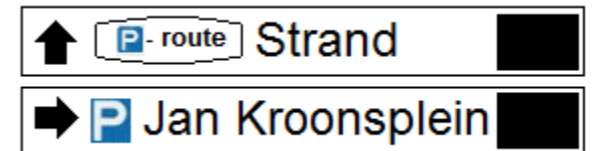
P

Jan Kroonsplein

Bijzonderheden: weg wordt in 2019 gereconstrueerd.
Overlengte elektrakabel aanbrengen.

■ ■ ■ ■

Zoekgebied

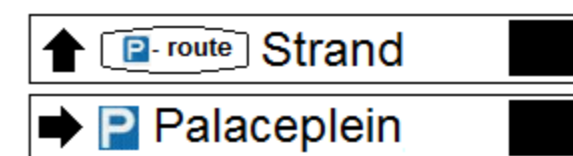
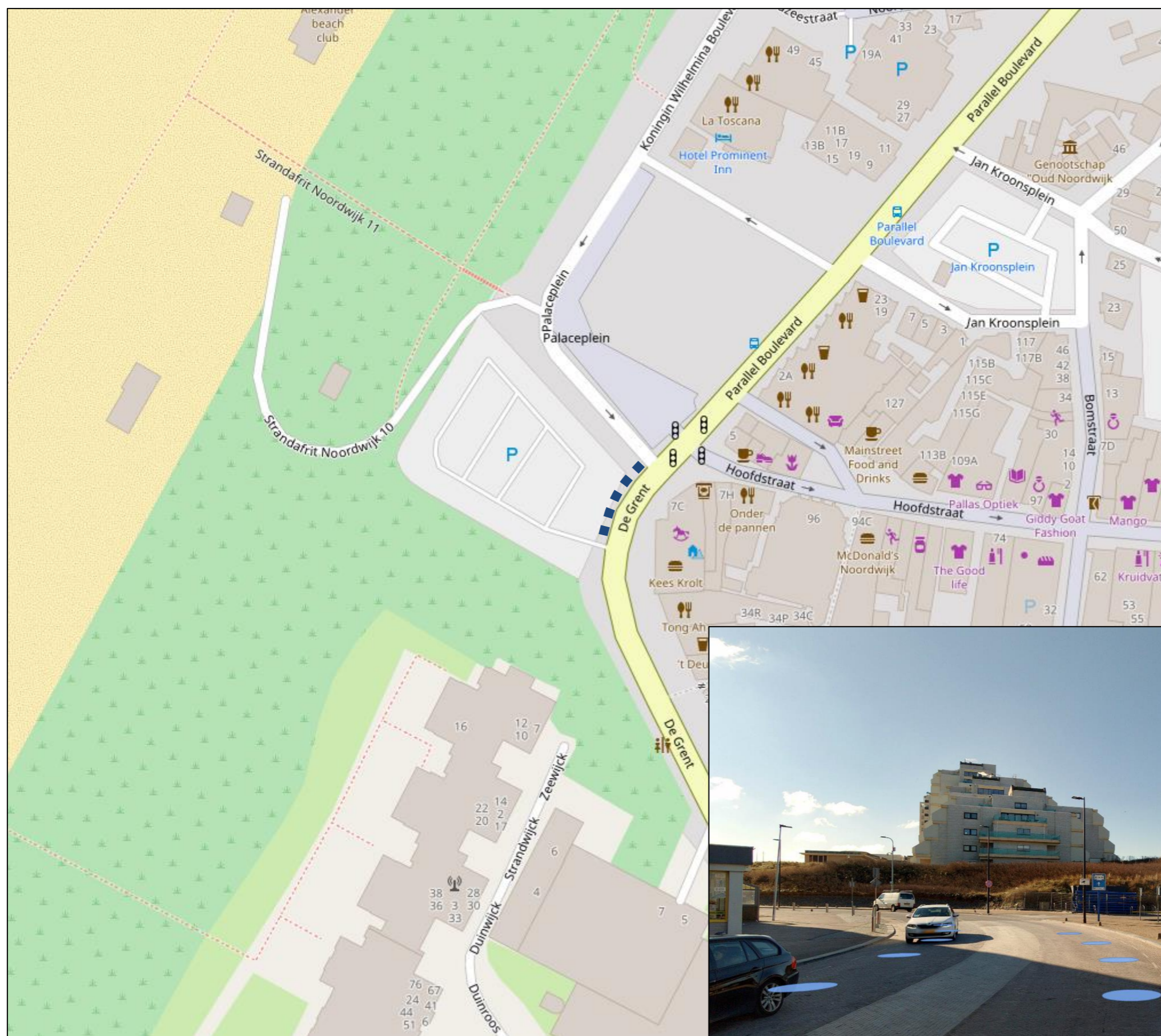


Bijzonderheden: weg wordt in 2019 gereconstrueerd.
Overlengte elektrakabel aanbrengen.

■ ■ ■ ■ Zoekgebied



PRIS Noordwijk. Bijlage 3: FPvE Verwijslocatieplan. Zoekgebied locatie [15] versie 2



Bijzonderheden: weg wordt in 2019 gereconstrueerd.
Overlengte elektrakabel aanbrengen.

■ ■ ■ ■ Zoekgebied



PRIS Noordwijk. Bijlage 3: FPvE Verwijslocatieplan. Zoekgebied locatie [16] versie 2



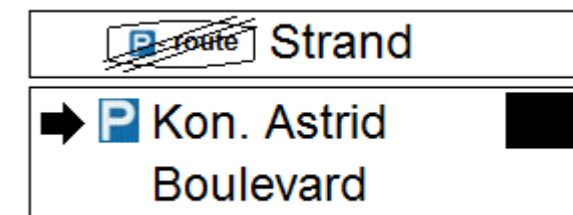
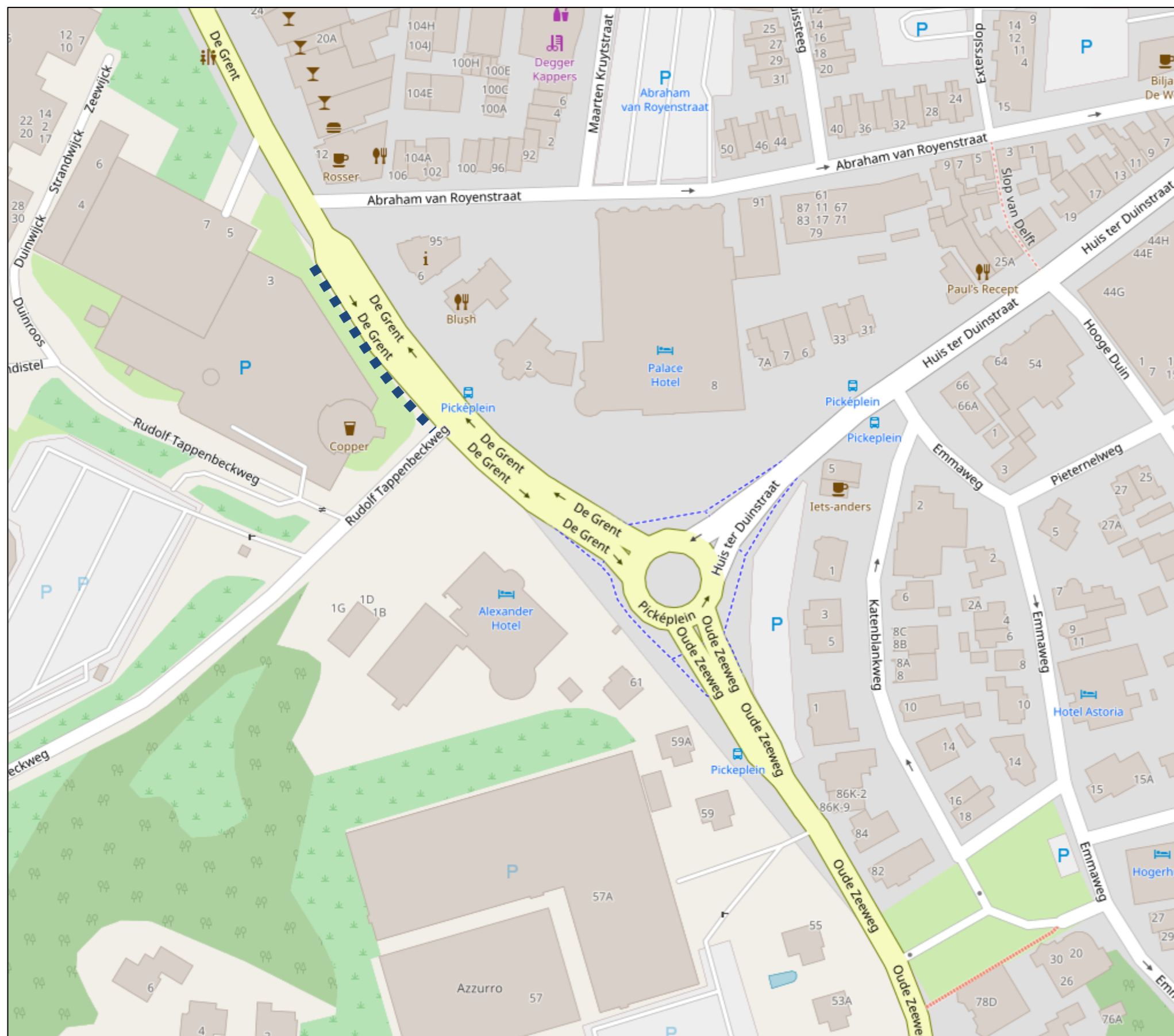
↑ P - route Strand

← P Palaceplein

Bijzonderheden: weg wordt in 2019 gereconstrueerd.
Overlengte elektrakabel aanbrengen.

■ ■ ■ ■ Zoekgebied

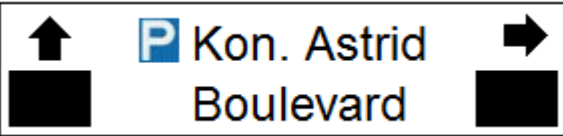
PRIS Noordwijk. Bijlage 3: FPvE Verwijslocatieplan. Zoekgebied locatie [17] versie 2



Bijzonderheden: weg wordt in 2019 gereconstrueerd.
Overlengte elektrakabel aanbrengen.

Zoekgebied








Bijzonderheden: geen.


■ ■ ■ ■ Zoekgebied





**Kon. Astrid Boulevard**

Bijzonderheden: geen

 Zoekgebied





↑

P - route

Strand


←

P

Kon. Astrid Boulevard

Bijzonderheden: weg wordt in 2019 gereconstrueerd.
Overlengte elektrakabel aanbrengen.

■ ■ ■ ■ Zoekgebied







 route

Strand


P+R

Pendelbus Strand

volg 

Bijzonderheden: afmetingen bebording voor V= 50 km/h

Zoekgebied





Bijzonderheden: bouwweg is tijdelijk. Afmetingen
bebording voor V= 50 km/h

■ ■ ■ ■ Zoekgebied

